



Paesaggi in_informazione

sesto incontro informativo

Litorale Domitio-Flegreo e Procida



Il processo partecipativo

*Luisa Fatigati, Consulente del Piano Paesaggistico Regionale
per gli aspetti della partecipazione*



Obiettivi

Il Piano Paesaggistico Regionale è accompagnato da un **percorso di informazione e partecipazione** che coinvolge cittadini e portatori di interesse.



1. **INFORMARE** rispetto al processo di costruzione e ai contenuti del Piano
2. **CO_PROGETTARE** con la comunità locale gli obiettivi di qualità paesaggistica



Come si svolge

FASE 1 **AVVIO E INFORMAZIONE**  **INFORMARE**

Incontro pubblico di **avvio**



**NOI
SIAMO QUI**

Incontri informativi in 10 ambiti del territorio regionale

FASE 2 **CO-DEFINIZIONE DEGLI OBIETTIVI PAESAGGISTICI PER LA VALORIZZAZIONE**  **CO-PROGETTARE**

Questionario di valutazione sugli Ambiti di Paesaggio e sugli obiettivi di qualità paesaggistica

Taccuini, con approfondimenti o riflessioni

Workshop sulle strategie di valorizzazione del PPR


FASE 3 **CONDIVISIONE DEI RISULTATI**



Come partecipare

Attraverso **diverse modalità**:

- Intervenendo attivamente **agli incontri pubblici**
- **Inviando richieste di chiarimento** sul Piano e sul percorso partecipativo
- **Presentando brevi documenti** con approfondimenti o specifiche riflessioni



taccuini

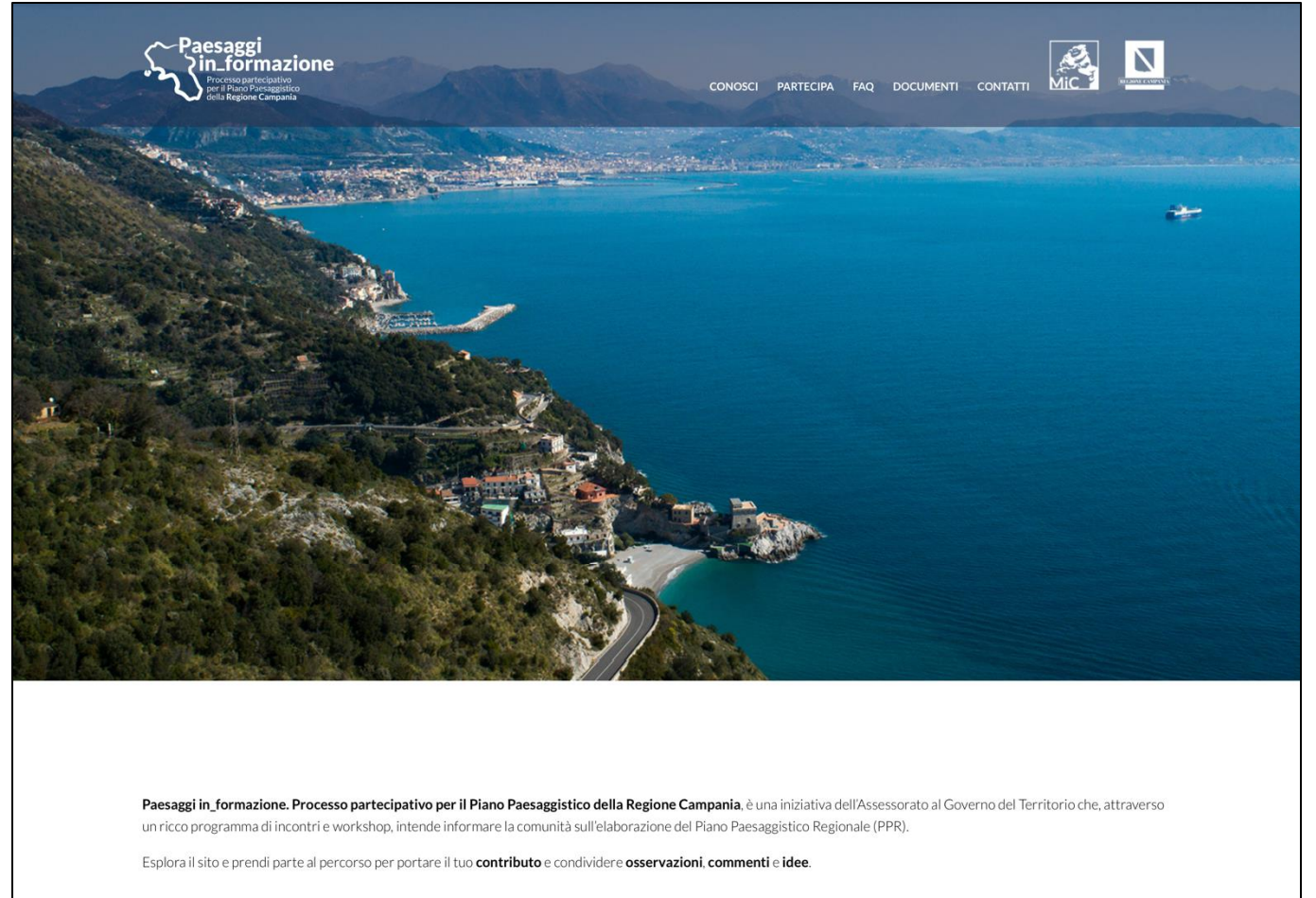
Il sito web dedicato

Un sito web dedicato al processo partecipativo, dove poter **conoscere** il Piano, le **attività in programma** e **come partecipare**, e i **risultati** che emergeranno nel corso del **processo partecipativo**.

www.paesaggiinformazionecampania.it

Contatti

partecipazioneppr@regione.campania.it



Gli incontri informativi territoriali

10 INCONTRI IN 10 DIVERSE AREE DEL TERRITORIO REGIONALE



Costruire una conoscenza diffusa del Piano Paesaggistico Regionale, quindi fornire alla comunità una base conoscitiva tale da permetterle di intervenire in maniera pertinente nella fase di co-progettazione.

PRIMO INCONTRO INFORMATIVO

25 settembre 2024 – SANT'ANGELO DEI LOMBARDI
AREE INTERNE

SECONDO INCONTRO INFORMATIVO

14 ottobre 2024 – GROTTAMINARDA
AVELLINO, VALLE DELL'UFITA E PARTENIO

TERZO INCONTRO INFORMATIVO

15 ottobre 2024 – CAPUA

TERRA DI LAVORO E AGRO-AVERSANO

QUARTO INCONTRO INFORMATIVO

29 ottobre 2024 – MONTESARCHIO

SANNIO E VALLE CAUDINA

QUINTO INCONTRO INFORMATIVO

30 ottobre 2024 – PORTICI

AREA METROPOLITANA DI NAPOLI

SESTO INCONTRO INFORMATIVO

2 dicembre 2024 – SESSA AURUNCA

LITORALE DOMITIO-FLEGREO E PROCIDA

SETTIMO INCONTRO INFORMATIVO

3 dicembre 2024 – PONTECAGNANO FAIANO

CONURBAZIONE SALERNO, PENISOLA AMALFITANA, IRNO-SOLOFRANA E MONTI PICENTINI

OTTAVO INCONTRO INFORMATIVO

NONO INCONTRO INFORMATIVO


DECIMO INCONTRO INFORMATIVO





COME PORRE LE DOMANDE

I partecipanti potranno porre domande attraverso la seguente **modalità**:

COMPILANDO IL MODELLO CARTACEO IN DISTRIBUZIONE



Paesaggi
in_informazione
Processo partecipativo
per il Piano Paesaggistico
della Regione Campania



COME FARE UNA DOMANDA

Scrivi qui sotto la tua domanda, che verrà raccolta durante l'incontro. Le domande saranno sottoposte ai relatori al termine degli interventi. In mancanza di tempo, risponderanno per iscritto il più presto possibile. Tutte le domande e le relative risposte verranno poi caricate sul sito web dedicato al processo partecipativo www.paesaggiinformazione.it.

NOME	COGNOME	EMAIL
------	---------	-------

Preserisco rimanere anonim*

Acconsento al trattamento dei dati personali secondo GDPR - Regolamento generale sulla protezione dati e del D.LGS. 101/2018

Le domande raccolte saranno riproposte ai relatori nella parte finale dell'incontro.





**Paesaggi
in_informazione**

Processo partecipativo
per il Piano Paesaggistico
della **Regione Campania**